



Comune di Castiglione d'Adda
Provincia di Lodi
Regione Lombardia

PEBA
Scheda
Codice

2022 | 2032
Valutazione parchi
P1

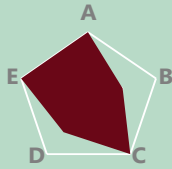


Denominazione e località
**Parco Alpini,
via Mazzini**

Mappatura accessibilità parco

Parco di riferimento scheda
Fermata t.p.l. nelle vicinanze: A PA NA
Accessibilità fermata: a 100 m a 250 m
Attraversamento: A PA NA
Attr. assente o assenza continuità
Parcheggio riservato: A PA NA
Parcheggio riservato assente

Priorità



- A <500m a strutture di interesse 10
- B Grado di frequentazione 5
- C Vicinanza <500m a zone 30 e/o pedonali 10
- D Segnalazioni 6
- E Rilievo tecnico 10
- PRIORITÀ (MAX 50) 41**



Analisi

Percorso dall'esterno

Focus Approccio A.O.S.

Accessibilità
(continuità percorsi, assenza ostacoli e barriere)
Orientamento
(strisce podotattili, wayfinding e braille)
Sicurezza
(illuminazione, visibilità, sicurezza bambini)

	A	O	S	Note
TPL – posti bici	A	✓	✓	Tpl dist >100 m (su via Roma)
Parcheggio				Non presente
Attraversamenti	NA			Non presente all'accesso. Continuità assicurata poiché "zona residenziale"
Percorso	PA			
Accessi	NA			<ul style="list-style-type: none"> Pavimentazione sconnessa, rampa pendente e priva di parapetto su ingresso di via Mazzini; Percorso su scale da accesso di via XX settembre.

Percorsi interni

Pavimento	Zone ombra	Illuminazione

Note
Presenza di alcuni percorsi interni sconnessi. Priorità: accesso su via Mazzini.

Servizi

Pausa | Sedere | Stare

Accessibilità

A	A	PA		
---	---	----	--	--

Note
Area verde del centro urbano. Sicurezza utenti fragili (bambini) assicurata. Area gioco parzialmente accessibile per assenza di continuità con i percorsi. Fontanella non funzionante.



Comune di Castiglione d'Adda
Provincia di Lodi
Regione Lombardia

PEBA
Scheda
Codice

2022 | 2032
Valutazione parchi
P2

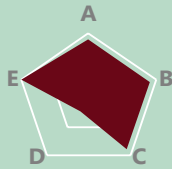


Denominazione e località
**Parco del centro A.Spoldi,
via Incoronata**

Mappatura accessibilità parco

Parco di riferimento scheda
Fermata t.p.l. nelle vicinanze: A PA NA
Accessibilità fermata: a 100 m a 250 m
Attraversamento: A PA NA
Attr. assente o assenza continuità
Parcheggio riservato: A PA NA
Parcheggio riservato assente

Priorità



A	<500m a strutture di interesse	9
B	Grado di frequentazione	9
C	Vicinanza <500m a zone 30 e/o pedonali	9
D	Segnalazioni	2
E	Rilievo tecnico	10
PRIORITÀ (MAX 50)		39



Analisi

Percorso dall'esterno

Focus Approccio A.O.S.

Accessibilità
(continuità percorsi, assenza ostacoli e barriere)
Orientamento
(strisce podotattili, wayfinding e braille)
Sicurezza
(illuminazione, visibilità, sicurezza bambini)

	A	O	S	Note
TPL – posti bici	A	✓	✓	Tpl dist >500 m (su via Roma)
Parcheggio				Non presente
Attraversamenti	NA			Non presente all'accesso. Continuità assicurata poiché "zona residenziale"
Percorso	NA			Percorso interno non esistente
Accessi	A			

Percorsi interni

	A	O	S	Note
Pavimento				Assenza di percorsi interni
Zone ombra				
Illuminazione				

Servizi

Pausa | Sedere | Stare

	A	O	S	Note
Accessibilità				Area verde pressi zona sportiva. Sicurezza utenti fragili (bambini) assicurata. Assenza di percorsi interni.
	NA	NA	NA	



Comune di Castiglione d'Adda
Provincia di Lodi
Regione Lombardia

PEBA
Scheda
Codice

2022 | 2032
Valutazione parchi
P3



Denominazione e località
**Parco ovale,
via Sandro Pertini**

Mappatura accessibilità parco

Parco di riferimento scheda

Fermata t.p.l. nelle vicinanze: A PA NA

Accessibilità fermata: a 100 m a 250 m

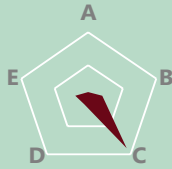
Attraversamento: A PA NA

Attr. assente o assenza continuità

Parcheggio riservato: A PA NA

Parcheggio riservato assente

Priorità



A	<500m a strutture di interesse	1
B	Grado di frequentazione	2
C	Vicinanza <500m a zone 30 e/o pedonali	9
D	Segnalazioni	1
E	Rilievo tecnico	2
PRIORITÀ (MAX 50)		15



Analisi

Percorso dall'esterno		A	O	S	Note
Focus Approccio A.O.S. Accessibilità (continuità percorsi, assenza ostacoli e barriere) Orientamento (strisce podotattili, wayfinding e braille) Sicurezza (illuminazione, visibilità, sicurezza bambini)	TPL – posti bici	A	✓	✓	Tpl dist >300 m (su via della vittoria)
	Parcheggio	A			Presente
	Attraversamenti				Non presente all'accesso. Continuità assicurata poiché "zona residenziale"
	Percorso	A			Percorso interno continuo
	Accessi	A			Accessibilità su tutti gli accessi di via S.Pertini
Percorsi interni	 Pavimento Zone ombra Illuminazione				Note Leggere disconnessioni (visibili in foto) lungo i percorsi interni
Servizi	Pausa Sedere Stare A A 				Note Area verde pressi zona sportiva. Sicurezza utenti fragili (bambini) assicurata con marciapiedi ai confini del parco e strada. Non presenti giochi o servizi nelle vicinanze.



Comune di Castiglione d'Adda
Provincia di Lodi
Regione Lombardia

PEBA
Scheda
Codice

2022 | 2032
Valutazione parchi
P4

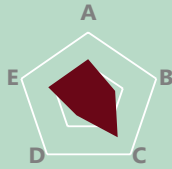


Denominazione e località
**Parco di via Umberto I,
via Umberto I**

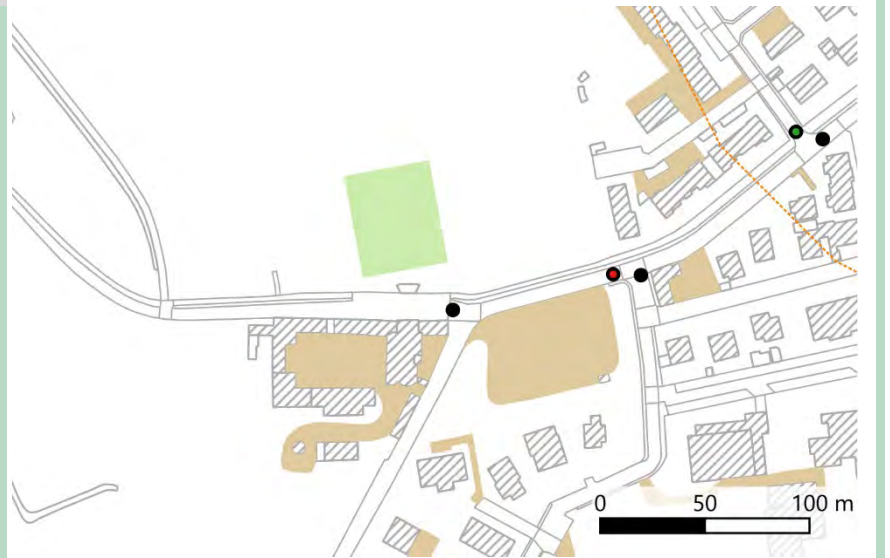
Mappatura accessibilità parco

Parco di riferimento scheda
Fermata t.p.l. nelle vicinanze: A PA NA
Accessibilità fermata: a 100 m a 250 m
Attraversamento: A PA NA
Attr. assente o assenza continuità
Parcheggio riservato: A PA NA
Parcheggio riservato assente

Priorità



- A <500m a strutture di interesse 6
- B Grado di frequentazione 4
- C Vicinanza <500m a zone 30 e/o pedonali 7
- D Segnalazioni 3
- E Rilievo tecnico 6
- PRIORITÀ (MAX 50) 26**



Analisi

Percorso dall'esterno

A O S Note

Focus Approccio A.O.S.

Accessibilità
(continuità percorsi, assenza ostacoli e barriere)
Orientamento
(strisce podotattili, wayfinding e braille)
Sicurezza
(illuminazione, visibilità, sicurezza bambini)

TPL – posti bici	Tpl distante. Parco urbano nei pressi di inizio pista ciclopedonale per Turano lodigiano
Parcheggio	assente
Attraversamenti	Non presente all'accesso. Discontinuità con complesso chiesa di S.Bernardino
Percorso	PA Percorso interno parzialmente accessibile disconnessioni puntuali
Accessi	A

Percorsi interni

			Note
Pavimento	Zone ombra	Illuminazione	
			Pavimentazione: generale accessibilità, tranne scalini >3cm verso area centrale

Servizi

Pausa | Sedere | Stare

Accessibilità				Note
A	PA	PA	A	Area verde su percorso pedonale altamente frequentato. Sicurezza utenti fragili (bambini) assicurata. Area gioco parzialmente accessibile per assenza di continuità con i percorsi.